



product profile



О компании

Специализация

- Геоинформационные системы (ГИС)
- Цифровое картографирование, автомобильные навигационные карты, навигационные базы данных
- Интеллектуальные транспортные системы
- Навигационное программное обеспечение
- Интернет картография
- Location-based services (LBS)





О компании

Партнёры





Ведущие партнёры и проекты



- Официальный технологический партнёр
- LBS, мобильная навигационная платформа и приложение для смартфонов (МегаФон Навигация)
 - <http://itunes.apple.com/ru/app/megafon-navigacia/id468609724?mt=8>



Билайн™

- Официальный технологический партнёр и провайдер картографического контента
 - <http://maps.beeline.ru/>



- Эксклюзивный партнёр в области ГИС технологий, картографических и пробочных данных
- LBS, , мобильная навигационная платформа и приложение для смартфонов (МегаФон Навигация)
 - <http://maps.rambler.ru/>
 - <http://itunes.apple.com/ru/app/rambler-karty/id498957062?mt=8>



- ПРОГОРОД имеет официальный партнёрский статус разработчика приложений для компании Samsung



- Предустановка в смартфоны компании



- Предустановка в смартфоны компании



- Предустановка в смартфоны компании

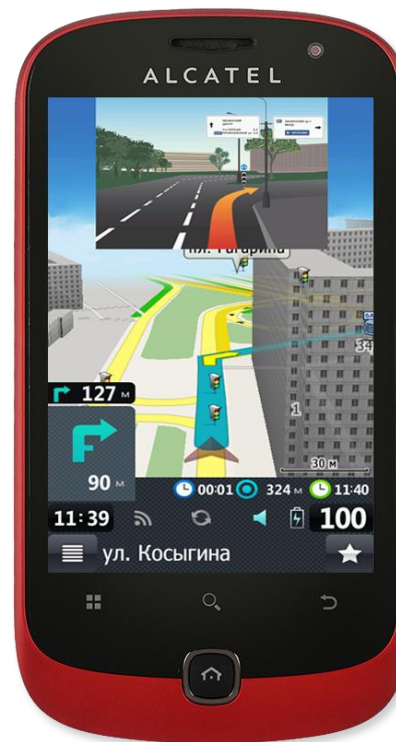
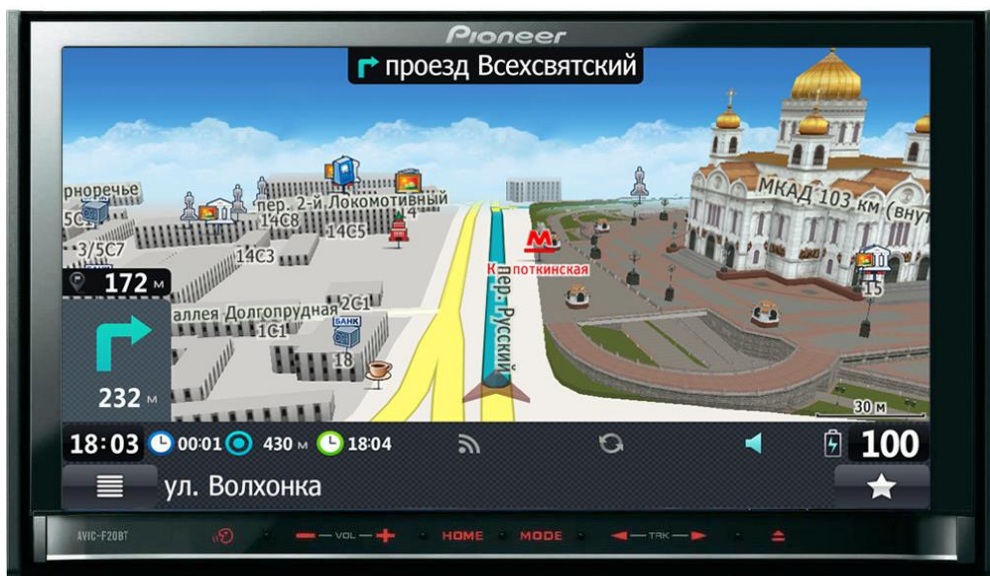




Навигационная программа

Высокотехнологичная навигация

- Мультиплатформенное решение (Android, iOS, Samsung Bada, Windows Mobile, Java, Windows CE)
- Умная маршрутизация (Real-time-traffic support)
- Уникальные навигационные функции: junction View, информация о движении по полосам
- 3D-города по всей территории покрытия

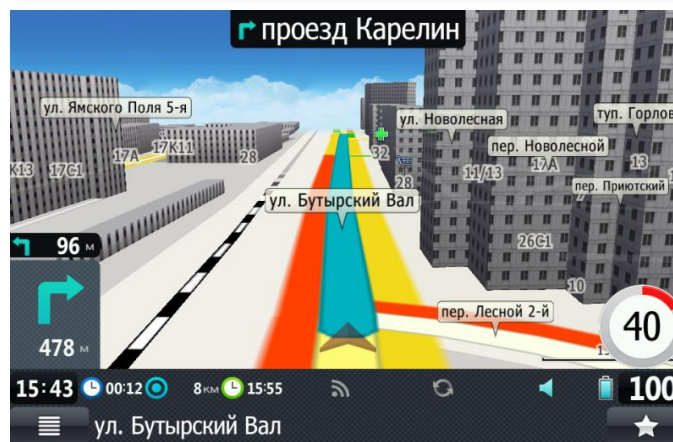





Навигационная программа

Поддержка Open GL 3D

- Высокотехнологичное графическое ядро:
 - Полноценная 3D-графика по всей территории покрытия
 - 3D-развязки и сложные перекрёстки
 - Полная реалистичность
 - Высокая производительность

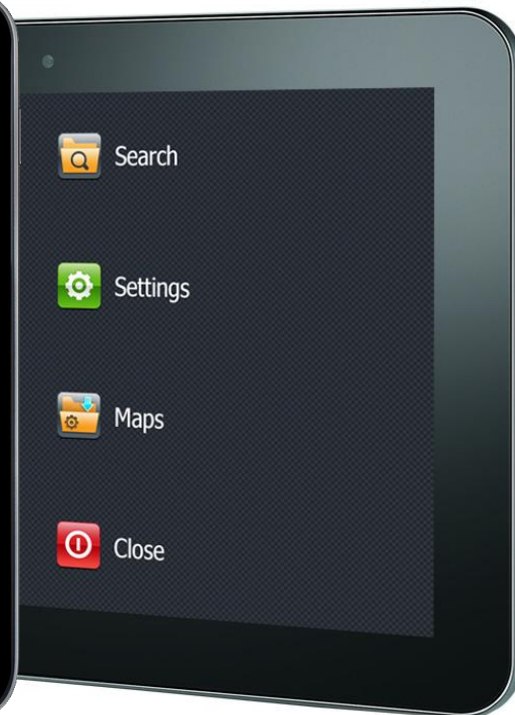




Навигационное ПО

Полная международная поддержка

- Карты с поддержкой иностранных языков
- Поиск с поддержкой иностранных языков
- Меню с поддержкой иностранных языков
- Голосовые подсказки на иностранных языках





Карты

■ Карты России. Собственное производство

- Общее количество НП – 120 000
- Детальные НП (с адресами и домами) – 2 000
- Адресная база – 2,2 млн. адресных точек
- Протяжённость улично дорожной сети (протестированной в полевых условиях) – 2,0 млн. км.
- Количество точек интереса: – 600 000

■ Уникальные функции

- 3D-здания с реальной высотой по всей территории покрытия
- Скоростные профили дорог
- Скоростные ограничения на различных участках дорог
- Самая полная база данных о местоположении камер контроля скорости
- Предупреждения о лежачих полицейских

■ Карты зарубежных стран. OSM

- Эстония – Испания
- Финляндия – Казахстан
- Украина – Беларусь
- Молдова – Германия
- Литва – Франция
- Латвия – Италия
- Испания – Кипр
- Австрия – США

